





Escenario Presidencial



Enero-Febrero del 2026



**EMPRESA QUE REALIZÓ LA ENCUESTA:**

YANHAAS S.A

**PERSONA NATURAL O JURÍDICA QUE LA ENCOMENDÓ:**

A CONECTAR INGENIERÍA S.A.S

**FUENTE DE FINANCIACIÓN:**

A CONECTAR INGENIERÍA S.A.S

**PROPÓSITO DEL ESTUDIO:**

Conocer el imaginario del universo representado teniendo en cuenta el contenido de este informe

**UNIVERSO REPRESENTADO:**

Hombres y mujeres mayores de 18 años de todos los niveles socioeconómicos y de todas las regiones de Colombia a las que se refiere el artículo 45 de la ley 2056 de 2020.

**TEMAS CONCRETOS A LOS QUE SE REFIERE:**

Intención de voto de la consulta del 08 de marzo, Percepción actual del país, Conocimiento e Imagen de personajes.

**PERSONAS E INSTITUCIONES POR QUIEN SE INDAGÓ:**

Personas: Iván Cepeda, Vicky Dávila, Juan Manuel Galán, Juan Carlos Pinzón, Enrique Peñalosa, Juan Daniel Oviedo, Paloma Valencia, Roy Barreras, Camilo Romero, Aníbal Gaviria, David Luna, Mauricio Cárdenas.

**ESPACIO GEOGRÁFICO Y FECHA DE REALIZACIÓN:**

Esta encuesta fue realizada en todas las regiones de Colombia a las que se refiere el artículo 45 de la ley 2056 de 2020, entre el 26 de enero y el 09 de febrero de 2026.

El estudio se realizó en cumplimiento a la ley 2494 de 2025.

**TIPO DE ESTUDIO:**

Encuesta por muestreo probabilístico, según las descripciones del artículo 03 de la ley 2494 de 2025

**MARGEN DE ERROR DE DISEÑO Y NIVEL DE CONFIANZA:**

El margen de error de diseño es del **2,4%** a total, con un nivel de confianza del 95%. El margen de error será reportado en cada slide. Profesional de estadística: Juan David Castro

**MÉTODO DE RECOLECCIÓN DE DATOS:**

Encuestas presenciales en hogares.



CONTRAPRESTACIÓN POR RESPONDER LA ENCUESTA:

No hubo ninguna contraprestación o incentivo a ninguno de los encuestados por responder la encuesta.



MÉTODO DE VALIDACIÓN:

Revisión del 100% de las encuestas y supervisión el 5%.



NÚMERO DE ENCUESTADORES:

112 encuestadores y 8 supervisores



MARCO DE MUESTREO :

La selección de la muestra se desarrolló mediante un diseño por etapas sucesivas. En la primera etapa, el marco de muestreo correspondió a la lista de municipios, definida a partir de las proyecciones de población del DANE (actualización post COVID-19, año 2025), considerando únicamente las áreas urbanas. En la segunda etapa, el marco estuvo constituido por el listado de barrios urbanos, clasificados según su nivel socioeconómico (NSE), junto con la manzana de punto de partida seleccionada dentro de cada barrio, apoyada en la planimetría urbana y en el Marco Geoestadístico Nacional del DANE. En la tercera etapa, se realizó un barrido vivienda a vivienda dentro de la manzana seleccionada, registrando todas las unidades residenciales. Finalmente, en la cuarta etapa, se elaboró un listado de los integrantes de cada vivienda que cumplieran con los criterios específicos del estudio (personas mayores de 18 años, residentes en la vivienda), y se seleccionó aleatoriamente a una persona para participar.



PROCEDIMIENTO UTILIZADO PARA SELECCIONAR LAS UNIDADES MUESTRALES:

Muestreo estratificado por región: Se implementó un muestreo estratificado con selección aleatoria sistemática de puntos muestrales dentro de cada región, ordenando los municipios por su tamaño poblacional. Las regiones y el número de encuestas asignadas fueron: Centro – Oriente (296), Centro – Sur – Amazonía (135), Eje Cafetero (402), Llano (140), Bogotá (363), Pacífico (330) y Caribe (474). Selección de municipios conforme a la normatividad vigente: Para cada región se seleccionaron los municipios siguiendo los lineamientos definidos por la normatividad vigente que regula la realización y divulgación de encuestas en Colombia, garantizando la representatividad y la adecuada distribución territorial establecida en dicha regulación. Selección de barrios o segmentación en zonas: Cuando el municipio contaba con un listado formal de barrios, se realizó una selección aleatoria sistemática de barrios, previamente ordenados por nivel socioeconómico (NSE). En los municipios que no disponían de barrios definidos, se construyeron mapas de segmentación, dividiendo el área urbana en zonas operativas de encuestación, que funcionaron como unidades equivalentes a barrios. En ambos casos, se asignó una manzana de inicio para orientar el operativo de campo. Selección de manzanas: Para cada barrio o zona seleccionada, se eligió aleatoriamente una manzana de punto de partida, manteniendo el ordenamiento por nivel socioeconómico. Selección de viviendas: En cada manzana seleccionada, se aplicó una selección aleatoria sistemática de cuatro viviendas, garantizando una distribución uniforme dentro del área urbana. Selección del encuestado: En cada vivienda se listaron todas las personas mayores de 18 años residentes habituales, y se seleccionó aleatoriamente una persona para participar en la encuesta. Reemplazos de puntos muestrales: En los casos en que fue necesario reemplazar un punto muestral debido a problemas de orden público, fuerza mayor u otras limitaciones operativas, se aplicaron los siguientes criterios: El municipio sustituto debía pertenecer a la misma región. Debía tener un tamaño poblacional similar al municipio original. Se evitó seleccionar municipios ya incluidos en la muestra base. Entre los municipios elegibles se seleccionó aquel con población más cercana al municipio inicialmente asignado. En total, se realizaron 7 reemplazos de puntos muestrales por causas externas al estudio.

Ficha Técnica

TIPO Y TAMAÑO DE LA MUESTRA: Se realizó un muestreo probabilístico por etapas con un tamaño de muestra de 2.140 encuestas en 57 municipios, dentro de los cuales se incluyeron los municipios de inclusión forzosa, municipios grandes, medianos y pequeños según la descripción que se encuentra en el artículo 3 de la ley 2494 de 2025.

DISTRIBUCIÓN POR ZONA GEOGRÁFICA

Región Caribe	Atlántico	Barranquilla	52	Región Centro - Oriente	Boyacá	Tunja	32	Región del Eje Cafetero	Antioquia	Copacabana	30	Región Pacífico	Cauca	Popayán	35		
		Palmar de Varela	21		Cund	Cachipay	15			Itagüí	35		Chocó	Atrato	15		
		Puerto Colombia	29			Facatativá	32			Medellín	121			Quibdó	31		
		Sabanalarga	30			Mosquera	33			San Roque	14		Nariño	Pasto	35		
		Usiacurí	20			Soacha	38			Yolombó	16			San Andrés de Tumaco	31		
	Bolívar	Cartagena de Indias	38			Norte de Santander	Villa de San Diego de Ubaté		21	Caldas	Manizales			36	San Pedro de Cartago	15	
		Turbaco	31		Ábrego		19		Armenia		35		Valle del Cauca	Cali	104		
	Cesar	Aguachica	31		Santander	San José de Cúcuta	37		Quindío	Salento	15			Cartago	32		
		Valledupar	36			Bucaramanga	37			Risaralda	Dosquebradas			32	Tuluá	32	
	Córdoba	Montería	36		R. Centro - Sur - Amazonía	Caquetá	Piedecuesta		32		Casanare		Pereira	36			
		Chimá	15				Florencia		32	Santa Rosa de Cabal			32				
	La Guajira	Riohacha	32	Huila		Nátaga	15	Meta	Yopal	30							
	Magdalena	Nueva Granada	16			Neiva	36		Acaías	30							
		Santa Bárbara de Pinto	16			Palermo	16		La Macarena	15							
		Santa Marta	36	Tolima		Ibagué	36		Granada	29							
	Sucre	Sincelejo	35	Bogotá, D.C.		Bogotá, D.C.	363	Región del Llano		Villavicencio	36						

Texto literal de las preguntas formuladas

- ¿Votó usted en las pasadas elecciones presidenciales del 2022?
- ¿Dónde se ubica el partido político que mejor representa sus opiniones?
- En general, ¿Cree usted que las cosas en el país van por buen o mal camino?
- ¿Cree usted que su nivel de vida personal durante el próximo año...?
- ¿Conoce usted mucho, algo, poco o nada de...?
- Voy a leerle una lista de personas. En una escala de 1 a 4 donde 1 es Muy desfavorable y 4 Muy favorable, por favor, dígame qué tan favorable es para usted...
- Permítame mencionarle los nombres de la Gran Consulta para saber cómo quisiera Usted votar si las elecciones se celebrasen hoy y los candidatos fueran... ¿por quién votaría usted?
- Y Permítame mencionarle los nombres de la consulta del Frente Amplio para saber cómo quisiera Usted votar si las elecciones se celebrasen hoy y los candidatos fueran... ¿por quién votaría usted?

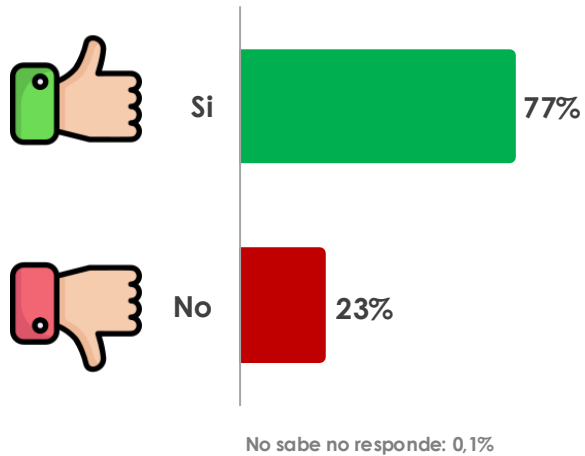
Generalidades



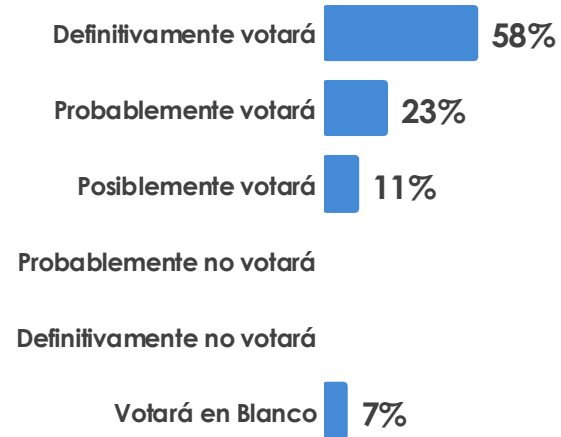
Voto en las elecciones anteriores e intención de votar en las próximas

Preguntas:

¿Votó usted en las pasadas elecciones presidenciales del 2022?



¿Qué probabilidad hay de que usted vote en las próximas elecciones presidenciales?

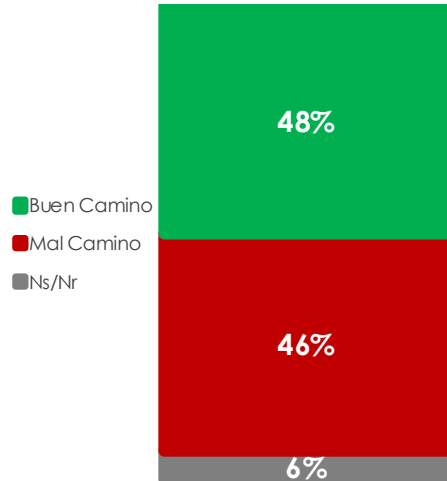


Br: 2140

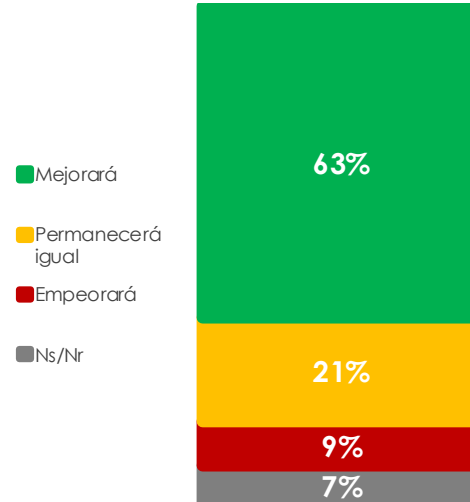
Percepción del país

Preguntas:

En general ¿Cree usted que las cosas en el país van por buen o mal camino?



¿Cree usted que su nivel de vida personal durante el próximo año...?



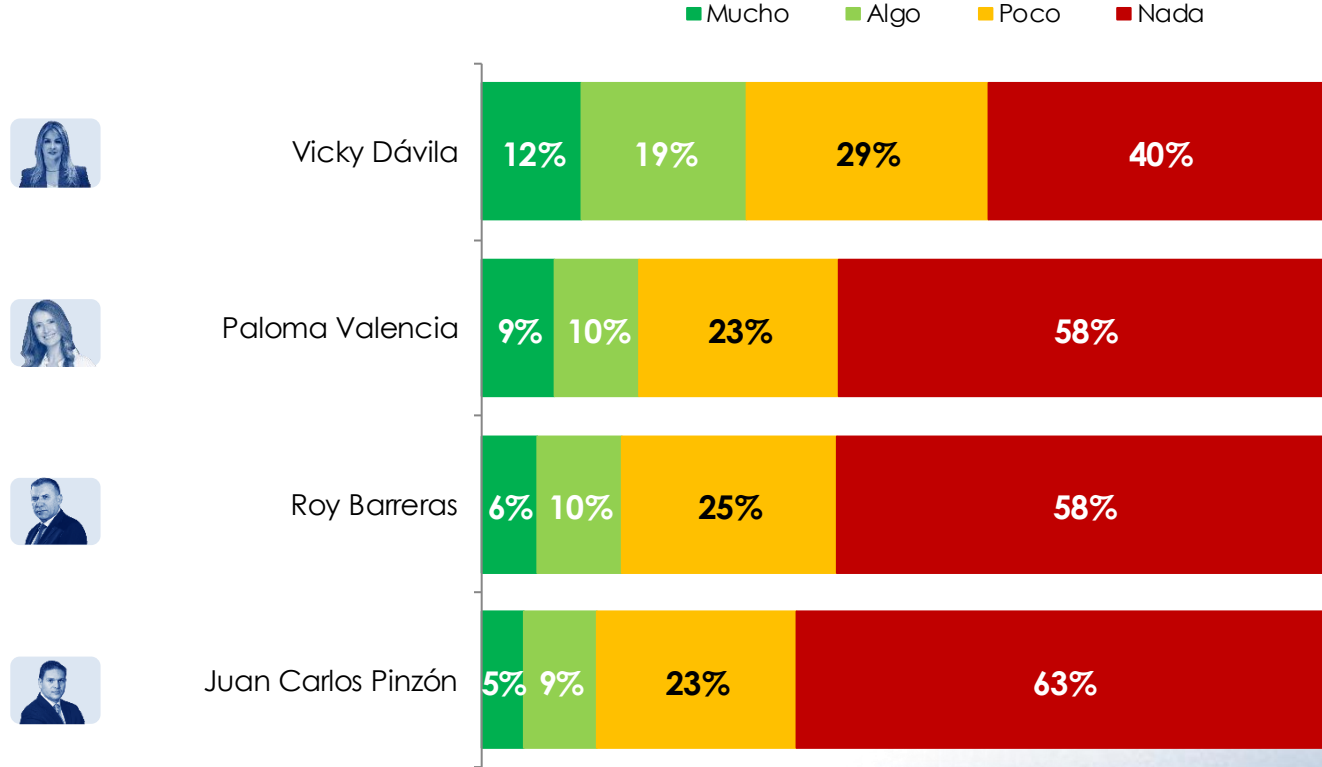
Evaluación de candidatos



Conocimiento de los candidatos

Preguntas:

¿Conoce usted mucho, algo, poco o nada de...?



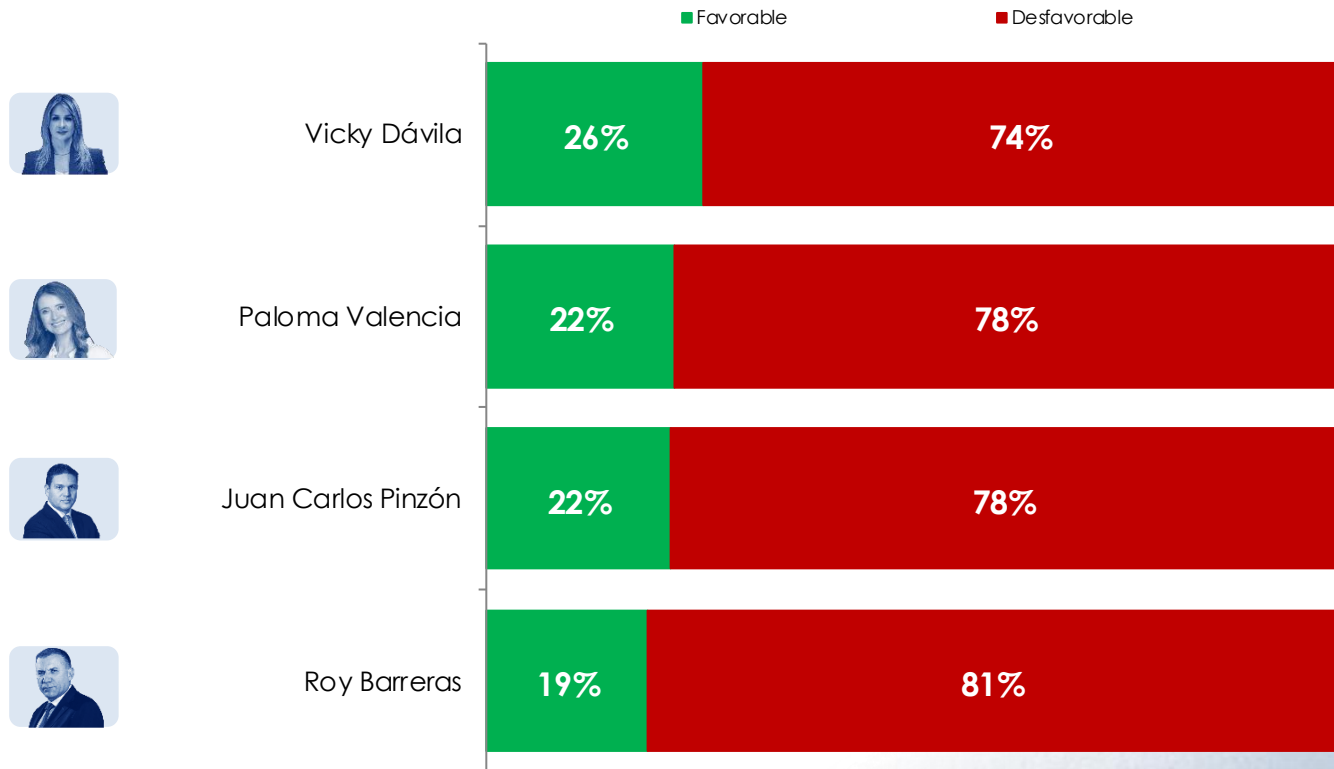
Br: 2140

Favorabilidad de personajes

Favorable (Muy favorable + Algo favorable)
Desfavorable (Algo desfavorable + Muy desfavorable)

Preguntas:

Voy a leerle una lista de personas. En una escala de 1 a 4 donde 1 es Muy desfavorable y 4 Muy favorable, por favor, dígame
¿Qué tan favorable es para usted... ?



Br: 2140


Carrera electoral



Intención de voto

Preguntas:

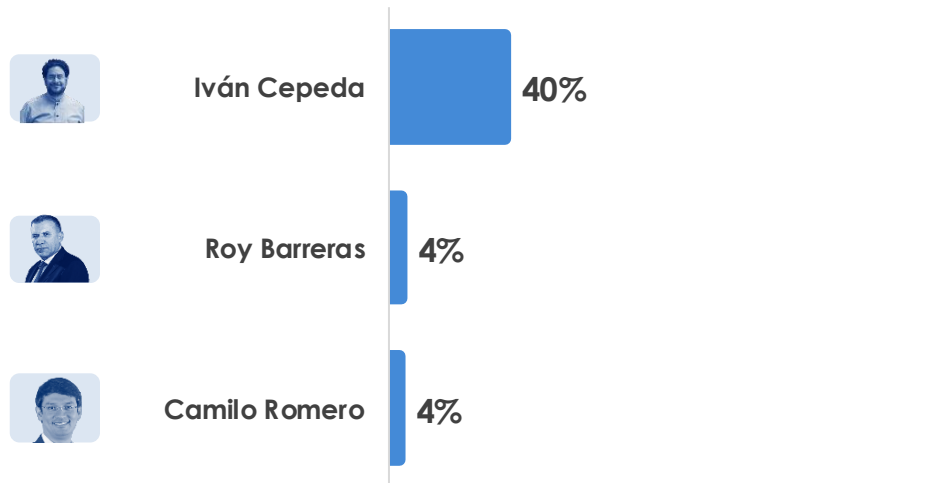
Permítame mencionarle los nombres de la Gran Consulta para saber cómo quisiera Usted votar si las elecciones se celebrasen hoy y los candidatos fueran... ¿por quién votaría usted?



Intención de voto

Preguntas:

Y Permítame mencionarle los nombres de la consulta del Frente Amplio para saber cómo quisiera Usted votar si las elecciones se celebrasen hoy y los candidatos fueran... ¿por quién votaría usted?



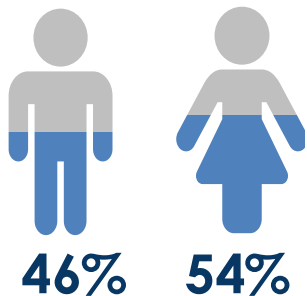
No sabe no responde: 9%
No votaría por ninguno: 44%

Demográficos



Demográficos

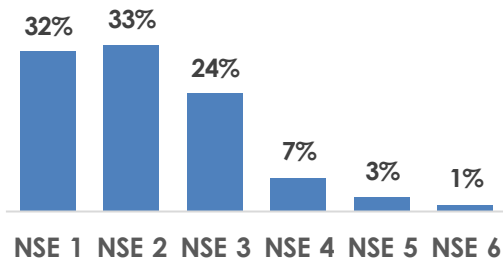
Género



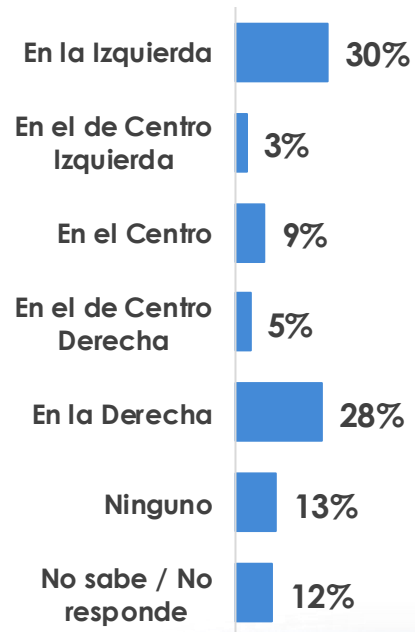
Edad



Estrato



¿Dónde se ubica el partido político que mejor representa sus opiniones?





Escenario Presidencial



Enero-Febrero del 2026

